

**Kirkkonummi
Öfvergård
kiinteistöjen 2:94, 2:8 ja 3:34
muinaisjäännösinventointi
2016**



Timo Jussila



Tilaja: TENGBOM ERIKSSON ARKKITEHDIT OY

Sisältö

Perustiedot	2
Yleiskartat	3
Vanhat kartat	6
Inventointi	4

Kansikuva: Alueen luoteisreunan purolaaksoa lounaaseen.

Perustiedot

Alue: Kirkkonummi Porkkala, Porkkalankylä, Dragesviken lahden pohjukan itärannalla, kiinteistöt 257-470-2-94, 2-8 ja 3-34.

Tarkoitus: Selvittää sijaitseeko alueella muinaismuistolain tarkoittamia kiinteitä muinaisjään-
nöksiä tai muita maankäyttöön vaikuttavia kulttuurihistoriallisia jäännöksiä.

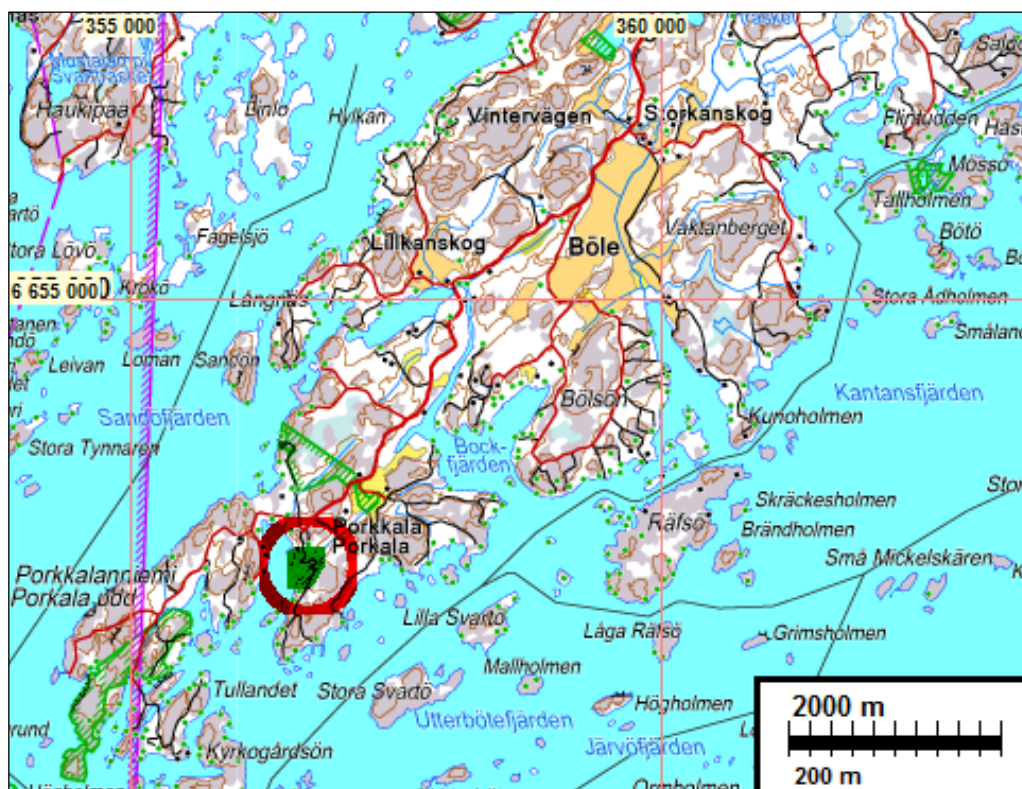
Työaika: Maastotyö 2.6.2016

Tilaaaja: Tengbom Eriksson Arkkitehdit Oy

Tekijät: Mikroliitti Oy, Timo Jussila

Aiemmat tutkim: Haggren & al, Tammisaaren Museo, hist. ajan inventointi 2007. Alueen poh-
joispuolella Jussila inventointi 2015.

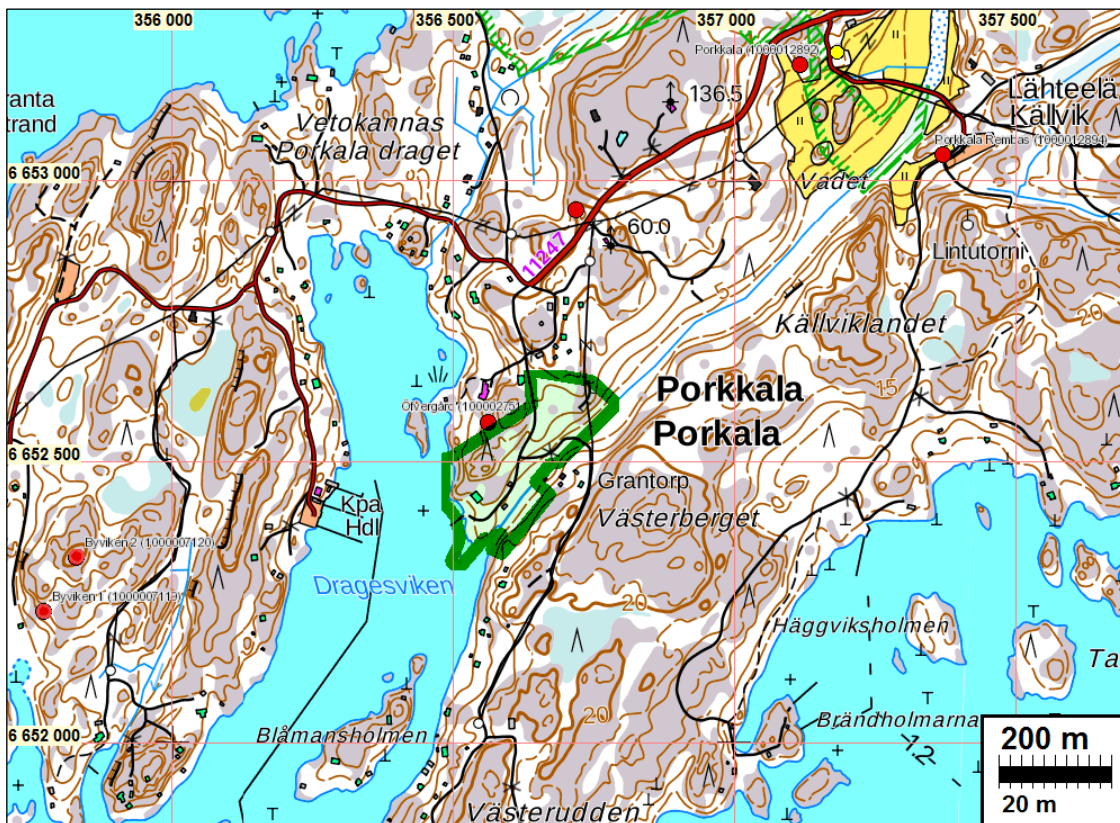
Tulokset: Tutkimusalueelta ei tunnettu ennestään kiinteitä muinaisjäännöksiä. Aivan alueen
pohjoispuolella on v. 2015 havaittu kiviraunio (1000027511). Alueen koillispuolella
500 m etäisyydellä kiinteistön rajasta on Porkkalan kylätontti (1000010790). Lähi-
alueella on erilaisia kivirakenteita ja hautaraunioita. Tutkittujen kiinteistöjen alueel-
la ei havaittu muinaisjäännöksiä tai muita vanhoja kultt. hist. jäännöksiä.



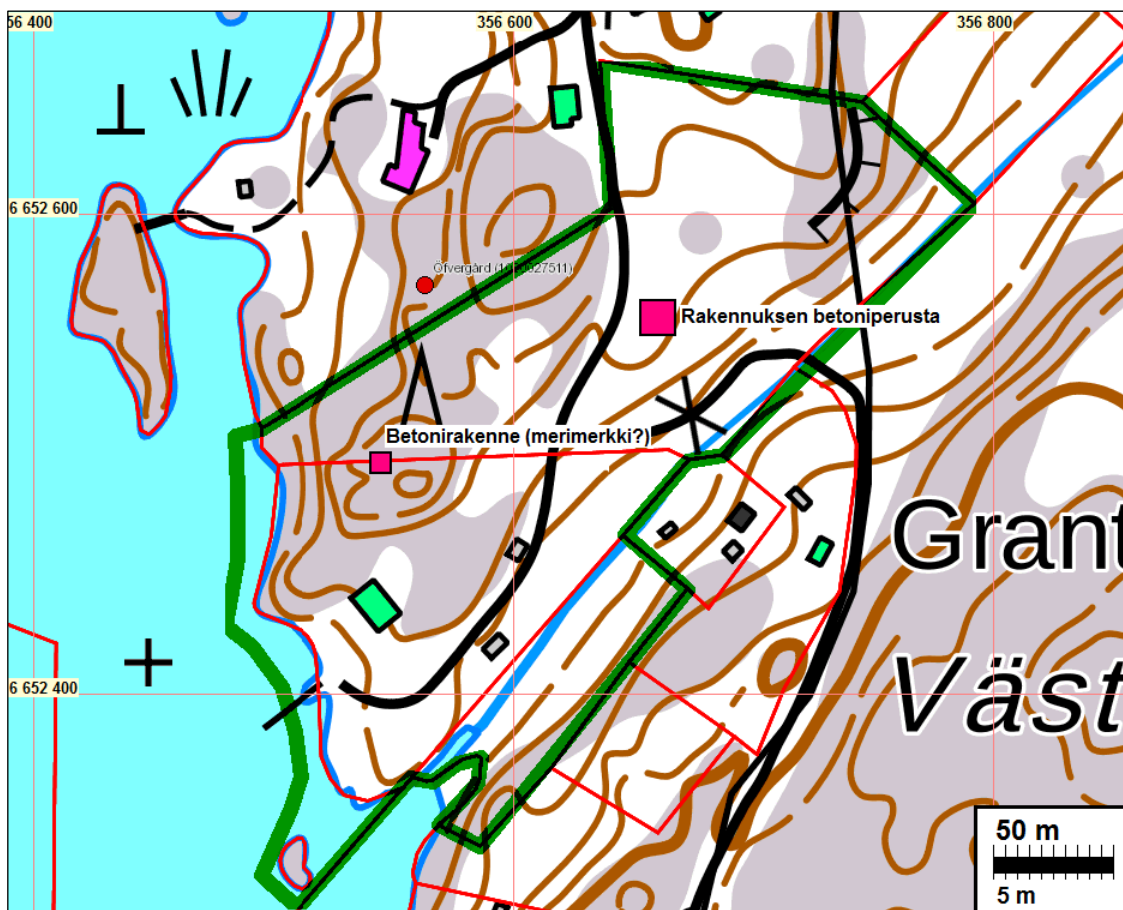
Tutkimusalue vihreälläpunaisen ympyrän sisällä.

Selityksiä: Koordinaatit ja kartat ovat ETRS-TM35FIN koordinaatistossa (Euref). Maastokartat Maanmittauslai-
toksen maastotietokannasta kesäkuussa v. 2016 ellei toisin mainittu. Muinaisjäänösrekisteri on tar-
kistettu kesäkuussa 2016. Valokuvia ei ole talletettu mihinkään viralliseen arkistoon eikä niillä ole mi-
tään kokoelmatunnusta. Valokuvat digitaalisia. Valokuvat ovat tallessa Mikroliitti Oy:n serverillä.

Yleiskartat



Tutkimusalueen rajaus vihreällä. Lähialueen muinaisjäännökset punaisin palloin.



Tutkimusalueen rajaus vihreällä. Havaitut betonirakenteet punaisella neliöllä.

Inventointi

Kirkkonummen Porkkalassa sijaitsevien kiinteistöjen 2:94, 2:8 ja 3:34 alueelle on vireillä maanomistajan laadittama ranta-asemakaava. Kaavaan kuuluu myös v. 2015 inventoitu näiden tilojen pohjoispuolinen alue, kiinteistön 2:125 alue. Vuonna 2015 em. alueen inventoi allekirjoittanut. Tämä inventointi on siis v. 2015 inventoinnin laajennus. Nyt tutkitun alueen pinta-ala on yhteensä n. 4 ha. Kaavakonsultti Tengbom Eriksson Arkkitehdit Oy tilasi alueen arkeologisen inventoinnin Mikroliitti Oy:ltä. Inventoinnin maastotyön teki Timo Jussila 2.6.2015, työn kannalta erinomaisissa olosuhteissa.

Alueelta ei tunnettu ennestään muinaisjäännöksiä – eikä niitä tässäkään inventoinnissa havaittu. Alueen pohjoispuolella on v. 2015 havaittu kiviraunio (mjrek 1000027511). Lähialueella on useita erilaisia muinaisjäännöksiä. Lähin vanha kylätontti, Porkkalan kylä, sijaitsee n 500 m alueen koillisrajasta koilliseen. Alueella ei ole vanhojen 1700-1800 luvun yleiskarttojen mukaan asutusta tai rakennuksia ennen kuin v. 1872 senaatinkartalla, jolloin niemen kärkeen, purolaakson suun pohjoispuolelle on merkitty torppa. Kyseisellä paikalla, niemen kärjessä on isohkoja rakennuksia (kauppa ja satama) vielä v. 1975 kartalla. Porkkalanniemeen tuleva tie on vielä 1964 peruskartalla päättynyt kyseiseen niemeen. 1975 kartalla tietä on jatkettu Porkkalanniemen kärkeen (nykyinen tie 11247) jolloin paikalle tuleva tie on jäänyt vähäiseksi tieksi. Nyt aiemmilla peruskartoilla näkyvät rakennukset on purettu ja alueella on uudempi asuinrakennus hieman niemenkärjen pohjoispuolella.

Alueen maasto ja topografia ovat jyrkkäpiirteisiä. Avokalliota on runsaasti ja muut maastot ovat hyvin kivikkoista ja hienoaineksista moreenia. Alue sijoittuu 0-15 m korkeustasoille, pääosin 2,5-12,5 m tasoille. Periaatteessa, korkeustason perusteella alueella voisi sijaita rautakautisia muinaisjäännöksiä. Maaperä ja maasto ovat esihistoriallisille asuinpaikoille huonosti sopivaa ja epätyypillistä. Tarkastin alueen kattavasti. En havainnut alueella muinaisjäännöksiä.

Alueen länsiosan pohjoisosan kallion laella on kivi-betonirakenne, kooltaan n. 0,8 x 1 m. Kyseessä on ilmeisesti merimerkin jäännös (N 6652496 E 356545). Rakenne on suhteellisen nuori eikä siten muinaisjäännöksenä.



Mahdollisesti merimerkin jäännös

Alueen keskiosassa, tien itäpuolella on tasattu alue ja sen reunalla, rinteessä betoninen rakennuksen perusta, kooltaan n. 10 x 7 m, sen kaakkoispäässä on ollut kellari tms. (N 6652556 E 356661) jossa nyt pilkottaa kasvillisuuden välistä modernia 1900-luvun rojua. Kyseessä on nuori rakenne ja se ei ole muinaisjäännöksenä. Mihinkään vanhalle kartalle ei kuitenkaan paikalle ole rakennusta merkitty.



Betoninen rakennuksen perusta

Tulos: alueella ei ole muinaisjäännöksiä tai muita sota- tai kulttuurihistoriallisia, suojeltavaksi mahdollisesti katsottavia jäännöksiä.

3.8.2016

Timo Jussila

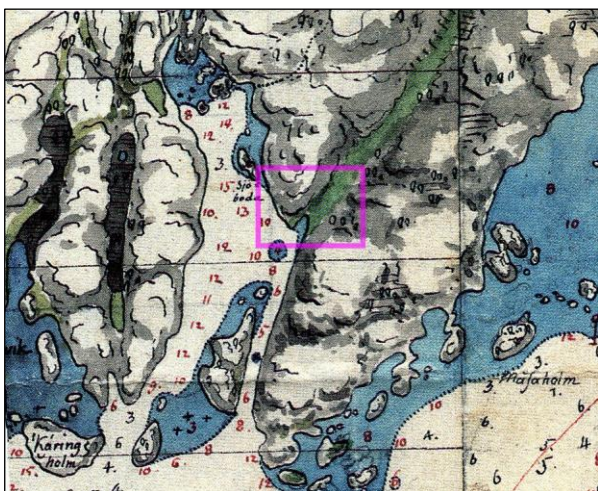


Alueen luoteisreunan rantaa, etelään



Niemen kärkeä jossa ollut torppa ja sittemmin isompia rakennuksia, luoteeseen.

Vanhoja karttoja



Vas: ote Klerckerin merikartastosta v. 1796, oikealla ote pitäjänkartasta 1840-luvulta. Karttoihin on päälle piirretty suorakaide osoittamaan tutkimusalueen sijaintia.



Ote Senaatinkartasta v. 1872.



Otteet peruskartoista v. 1959 ja 1975